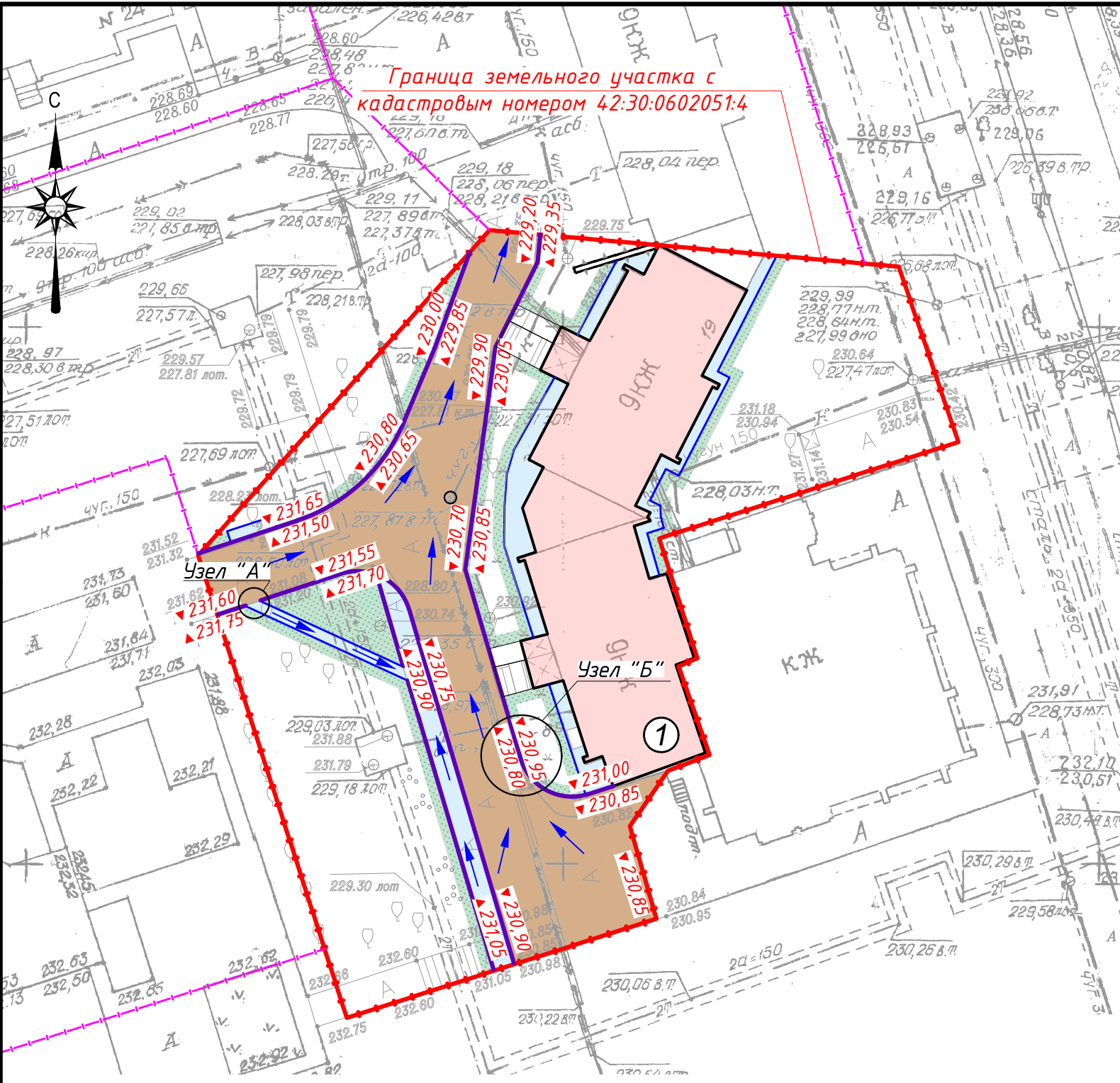
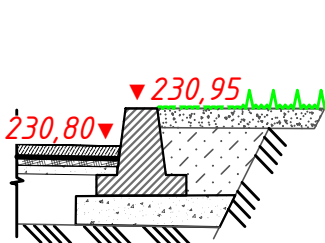


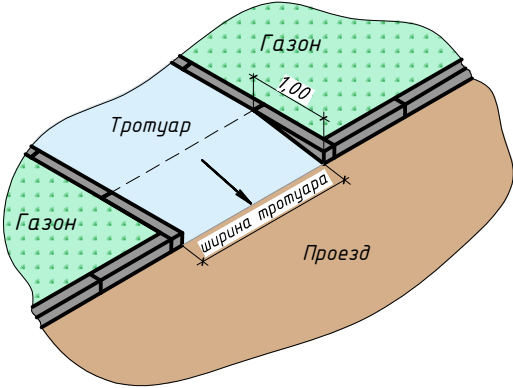
Инв. № подл.	Подп. и дата	Взам. инв. №



Узел "Б"



Узел "А"



Экспликация зданий и сооружений

Номер на плане	Наименование	Примечания
1	Жилой многоквартирный дом № 19	

Ведомость проездов, тротуаров, площадок

Поз.	Наименование	Тип	Площадь покрытия, м ²	Примечание
1	Дворовый проезд с покрытием из асфальтобетона в обрамлении бортового камня П-1У - 195п.м.	I	687	
2	Тротуары с покрытием из асфальтобетона в обрамлении бортового камня П-5У - 39п.м.	II	95	
3	Отмостка с покрытием из асфальтобетона в обрамлении бортового камня П-5У - 82п.м.	II	114	

Условные обозначения

- Граница земельного участка

Граница соседнего земельного участка

Бортовой камень (дорожный)

Бортовой камень (тротуарный)


▼ 229,85 Отметка планировки

➡ Направление водостока
- тип I Проезд с асфальтобетонным покрытием

тип II Тротуары, площадки, отмостка с асфальтобетонным покрытием

Озеленение

- 1 При разработке чертежа были использованы материалы топографической съемки М 1:500, предоставленные Городским управлением развития территории г. Новокузнецка.
- 2 Система высот - Балтийская.
- 3 Система координат - местная.
- 4 План организации рельефа выполнен в проектных отметках опорных точек планировки с указанием направления уклона проектного рельефа.
- 5 В местах пересечения пешеходных тротуаров и проезжей части проезда необходимо устройство понижения (съезда).

						19-0-ГП			
						Кемеровская область, Новокузнецкий городской округ			
Изм.	Кол.	Лист	№ док	Подпись	Дата				
Разраб.		Ковальчук			05.22	Благоустройство дворовой территории			Стадия
Проверил		Король			05.22	жилого многоквартирного дома №19 по пр. Архитекторов			Лист
									Листов
									П
									3
						План организации рельефа (1:500)			000 "УК Зенит"
									г. Новокузнецк